Pôle d'Équilibre Territorial et Rural
Pays de la Vallée de Montluçon et du Cher

Conservatoire d'espaces naturels Allier

# Comité de pilotage du site Natura 2000 « Gorges du haut Cher »

Réunion du 20 mars 2018

*Marcillat en Combraille*

NATURA 2000

UNION EUROPÉENNE
FONDS EUROPÉEN AGRICOLE POUR LE DÉVELOPPEMENT RURAL

Liberté . Égalité . Fraternité
RÉPUBLIQUE FRANÇAISE

La Région Auvergne-Rhône-Alpes

# ORDRE DU JOUR

- **Actualisation de la composition du COPIL**

- **Panorama des actions entreprises depuis novembre 2017**
  - Accord de principe signature d'une Charte par l'UPB et la LPO
  - Echanges sur le Trail de Lavault-Sainte-Anne
  - Echanges sur la Compétition Canoé Kayak

- **Perspectives de travail pour 2018**
  - Poursuite de la mission d'animation déléguée
  - Engagement de la révision du DOCOB : cartographie des habitats naturels et des espèces végétales

- **Questions diverses**

Pôle d'Équilibre Territorial et Rural
Pays de la Vallée de Montluçon et du Cher

Conservatoire d'espaces naturels Allier

NATURA 2000

UNION EUROPÉENNE

Liberté . Égalité . Fraternité
RÉPUBLIQUE FRANÇAISE

La Région Auvergne-Rhône-Alpes

Gorges du Haut-Cher

# Actualisation de la composition du COPIL

**site Natura 2000 « Gorges du Haut-Cher »**
**Comité de pilotage - 20 mars 2018**

Pôle d'Équilibre Territorial et Rural
Pays de la Vallée de Montluçon et du Cher

Conservatoire d'espaces naturels Allier

NATURA 2000

UNION EUROPÉENNE

Liberté . Égalité . Fraternité
RÉPUBLIQUE FRANÇAISE

La Région Auvergne-Rhône-Alpes

Gorges du Haut-Cher

# Panorama des actions entreprises depuis novembre 2017

**site Natura 2000 « Gorges du Haut-Cher »**
**Comité de pilotage - 20 mars 2018**

# DÉPLOIEMENT DES OUTILS CONTRACTUELS

- **Accord de principe signature d'une Charte par l'UPB**

**Fin 2017 :** cartographie des propriétés de l'UPB (39 ha) et transfert d'un modèle de diagnostic et de charte.

**11 février** : Projet débattu en Assemblée générale de l'UPB

**13 février :** Validation d'une adhésion à la charte N2000 lors du Conseil

- **Accord de principe signature d'une Charte par la LPO (groupe local LPO de Montluçon) (4ha)**

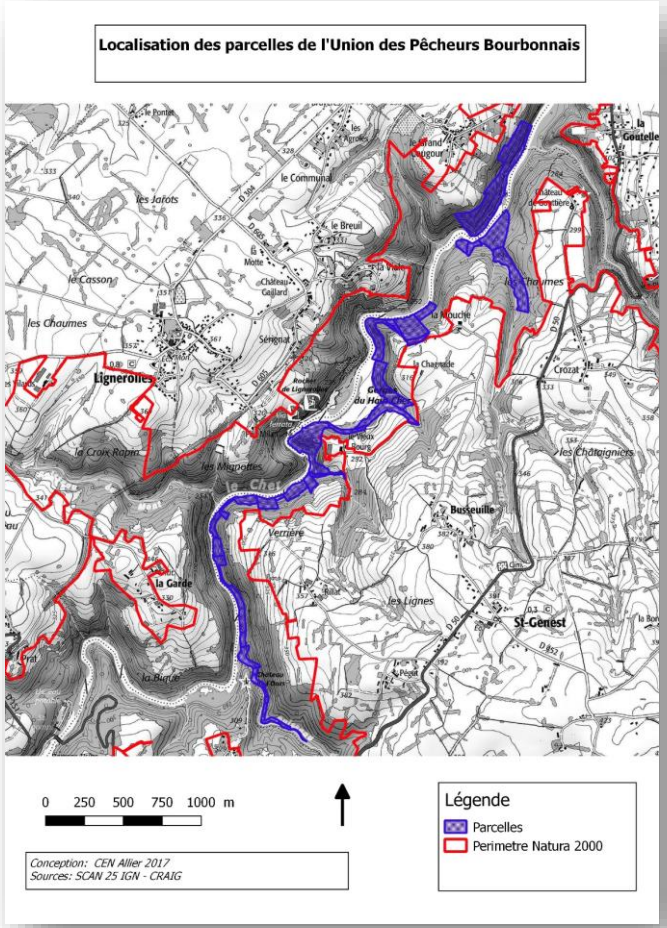

# GESTION DES MILIEUX NATURELS – COMPATIBILITÉ DES ACTIVITÉS

- **Passage du trail de Lavault Sainte Anne (25 février 2018)**

Echanges en fin d'année 2017 : analyse des possibilités de simplification des démarches administratives (Déclaration d'incidence)

Sport au pluriel

COURSE NATURE ■ La dixième édition de la course des gorges du Cher s'est courue, hier, à Lavault-Sainte-Anne

## Le bonheur du trail est dans la vallée

Tous les ans, c'est la même chose. Ils souffrent, grimacent et finissent avec le sourire. Le trail des gorges du Cher a encore fait des heureux, hier, pour sa dixième édition.

Claude Marchal

Dixième édition pour le trail des gorges du Cher, à Lavault-Sainte-Anne, et le plaisir reste intact. Pour le grand patron de l'organisation, Jean-Luc Rodts, qui comptait, hier, un millier d'amis réunis sur l'ensemble des épreuves. Pour les concurrents qui ont souffert et remercié les organisateurs à l'arrivée. À l'image du vainqueur du 25 km, Yoan Meudec : « Ici, c'est top, et c'est un plaisir de venir. »

Première féminine du 15 km (22e au scratch), Marine Place, venue de Bodez, ne regrettait pas du tout son voyage : « J'ai adoré le parcours et je me suis éclatée. »

Pour Maelyne. Les traders ont [illegible] pour Maelyne (5 ans) qui souffre du syndrome de Rett, maladie génétique rare. Des dons sont à l'association "Les pieds de Rett-Bier"

RUSTIQUE. L'épreuve s'est trouvé une mascotte avec celle des Sangliers Arvernes de Clermont Hockey.

COLORÉ. Pas de trail des gorges du Cher sans ambiance et sans ses ultra supporters déchaînés.

CLIN D'ŒIL. À Jean-Luc Rodts qui a annoncé son retrait définitif de l'équipe d'organisation. Salut et merci pour tout…

DÉPART DU 25 KM. Ils étaient 250 à prendre le départ, hier matin, à 8 h 15, avec un petit moins 3 au thermomètre. La suite a permis à tous les concurrents de se réchauffer. Une heure plus tard, 380 concurrents se sont élancés sur le parcours de 15 km. Merci photos SALESSE

A MI-PARCOURS DU 25 KM. Quand le sport côtoie l'histoire au château de l'Ours, des ruines datant du XIIe siècle.

RAVITO. Le passage dans une étabulation, au lieu-dit "« Petit Cougour », a accentué le côté rustique de la course.

# GESTION DES MILIEUX NATURELS – COMPATIBILITÉ DES ACTIVITÉS

- **3-4 Mars 2018 Championnat Régional AURA Descente Classique et SR Sprint**

Echanges avec M. MORENO sur les parcours empruntés par la compétitions.

Départ 300 mètres en aval du Pont de Prat.

Arrivée 500 mètres en de Moulin Mercier

**Débarquement à la base de Lavault-Saint-Anne.**

Accord avec EDF pour une augmentation des débits, dans le cadre de la compétition.

**CHAMPIONNAT REGIONAL AUVERGNE-RHÔNE-ALPES**
**DESCENTE CLASSIQUE GORGES DU CHER**
**SR SPRINT LAVAULT-STE-ANNE**
**3 et 4 MARS 2018**

*LAVAULT-STE-ANNE*
*Au sud de MONTLUCON – Allier*

*ORGANISATION : CANOE-KAYAK VALLEE DE MONTLUCON-LAVAULT*
*R1 : Dominique MORENO*
*Juge arbitre : à définir*
*Responsable informatique : Stéphane VERDIER*
*PARCOURS :*
*Classique : Gorges du Cher – Classe II-III – Débit régulé EDF départ 300m en aval du pont de Prat - arrivée 500m en aval Moulin Mercier (Lignerolles)- durée env 17mn*
*Débarquement à la base de Canoë-Kayak de Lavault-Ste-Anne*
*(en cas de débit naturel > 90 m3/s, le parcours classique serait reporté sur la partie basse des Gorges du Cher, Départ La Vialle, Arrivée Lavault-Ste-Anne)*
*Sprint : Bassin de slalom du Moulin de Chauvière à Lavault-Ste-Anne – durée env.50s*

*ACCESSIBILITE :*
*Championnat régional descente classique : compétition réservée aux catégories Minime II à Vétéran3+*
*SR Sprint : compétition également ouverte aux catégories jeunes poussins à minime I*

*Licence Compétiteur 2018 avec indication certificat médical y compris en compétition*
*Pagaie Verte eau vive pour CR, pagaie jaune pour SR Sprint*

*PROGRAMME PREVISIONNEL:*
SAMEDI 3 MARS
*14h00 – 18h00 Entraînement libre sous la responsabilité des clubs*
*17h00 – 18H30 Remise des dossards à la base et règlement inscription*

DIMANCHE 4 MARS
CR Descente classique (départ toutes les 30'')
*9h00 Remise des dossards au départ et règlement inscription*
*10h00 1er départ*
SR Sprint (départ toutes les 30'')
*13h30 1er départ manche 1*
*14h30 1er départ manche 2*
*(Horaires susceptibles de modification en fonction du nombre de compétiteurs)*
*15h30 Cérémonie de proclamation des résultats à la base de loisirs Moulin de Chauvière à Lavault-Ste-Anne*

Pôle d'Équilibre Territorial et Rural
Pays de la Vallée de Montluçon et du Cher

Conservatoire d'espaces naturels Allier

NATURA 2000

UNION EUROPÉENNE

Liberté . Égalité . Fraternité
RÉPUBLIQUE FRANÇAISE

La Région Auvergne-Rhône-Alpes

Gorges du Haut-Cher

# Perspectives de travail pour 2018

# DÉPLOIEMENT DES OUTILS CONTRACTUELS

- **Deux diagnostics préalables à la signature des chartes (environ 43 ha) à réaliser avant l'été.** >> en vue d'un dépôt aux services de l'État durant l'été.

- **Information et sollicitation des communes propriétaires :**
  - Cartographie
  - Exemple de charte
  - Courrier
  - Invitation à l'animation du 15 septembre

Montluçon (37ha), Lavault-Sainte-Anne (7,5ha), Ste Thérence (5,66ha), Villebret (1,27ha), Néris-Les-Bains, St-Genest, Teillet-Argenty.

Habitats et éléments remarquables sur la parcelle les Cotes du Moulin de la commune de Lignerolles engagée dans la Charte Natura 2000 Gorges du Haut Cher

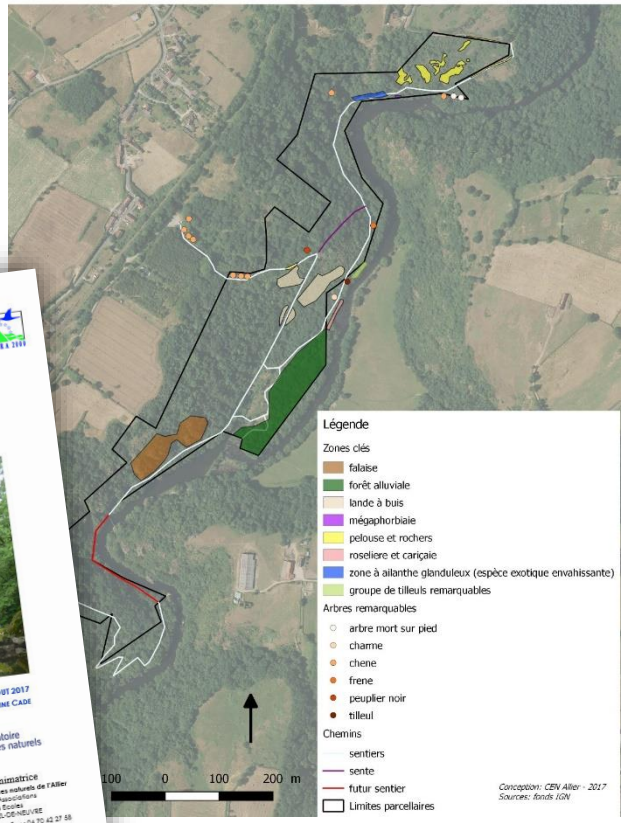

# VEILLE À LA COMPATIBILITÉ DES PROJETS ET ACTIVITÉS

- **Travail sur la possibilité d'une Charte pour le Trail de Lavault-Sainte-Anne.**

  >> Echanges à mener avec le Pays de la Vallée de Montluçon et du Cher pour signature d'une charte (sur le modèle du site Gorges de la Tardes et vallée du Cher)

- **Veille et appuie technique projet restauration chemin du Rocher de Lignerolles.**

...

# ARTICULATION AVEC LE DÉPLOIEMENT D'AUTRES POLITIQUES PUBLIQUES

- **Suivi de la révision du SCOT du PETR Pays de la vallée de Montluçon et du Cher**

  >> Participation à la réunion du 26 mars 2018

  >> Assistance Technique auprès du PETR

- **Suivi du Schéma d'Aménagement et de Gestion de l'Eau "Cher amont" et du contrat territorial en préfiguration dans l'Allier**

  >> Rencontre de M. BOISGARD et Mme LE BAGOUSSE en mars 2018

# INFORMATION, COMMUNICATION, SENSIBILISATION

- **Animation nature**

>> Animation programmée le samedi 15 septembre à 14h à Lignerolles : (Journées du Patrimoine)

- Découverte du patrimoine naturel, du passé historique et de l'outil charte Natura 2000,
- Public visé: tout public, communes (dont propriétaires ) et membres du COPIL

- **Organisation, animation et suivi d'une réunion du groupe de travail "qualité des milieux aquatiques et de l'eau"**

Pôle d'Équilibre Territorial et Rural
Pays de la Vallée de Montluçon et du Cher

Conservatoire d'espaces naturels Allier

NATURA 2000

UNION EUROPÉENNE

Liberté . Égalité . Fraternité
RÉPUBLIQUE FRANÇAISE

La Région Auvergne-Rhône-Alpes

Gorges du Haut-Cher

# Cartographie des habitats naturels et des espèces végétales

**site Natura 2000 « Gorges du Haut-Cher »**
**Comité de pilotage - 20 mars 2018**

# Questions diverses

# Merci de votre attention

**CEN Allier**
Tel. : 04.70.42.89.34
Maison des associations
rue des écoles
03500 CHATEL-DE-NEUVRE

helene.collet@espaces-naturels.fr
Emeline.cade@espaces-naturels.fr
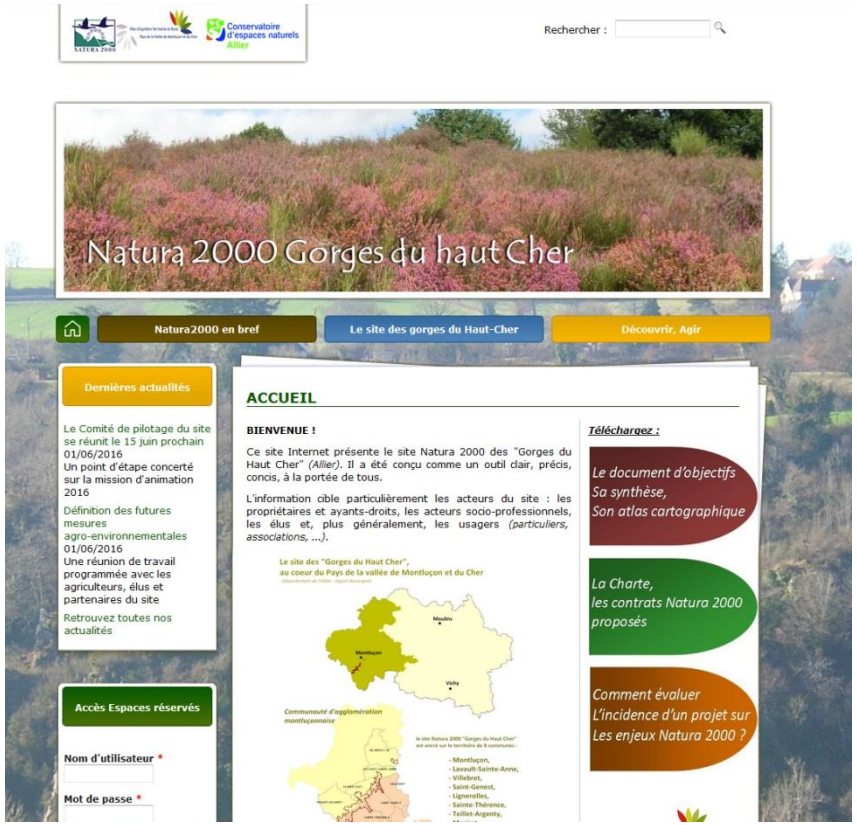
http://gorges-haut-cher.n2000.fr